





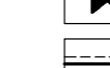




Legende A

-  Splittmischschottr - Vollausbau Fahrrad
-  Splittmischschottr - Fräsbereich Fahrrad
-  Betonsteinpflaster 10x20x6, weiss - Insekopf
-  Betonsteinpflaster 10x20x6, rot
-  Betonsteinpflaster 10x20x6, grau
-  Betonsteinpflaster 10x20x6, anthrazit
-  Betonsteinpflaster 10x20x6, grau
-  wassergebundene Deckschicht
-  Kappenplatten, 30x30x6, weiß, Verlegetiefe 0,90 m
-  Trapezbleche, 30x30x6, weiß, Verlegetiefe 0,90 m
-  Markierung geplant

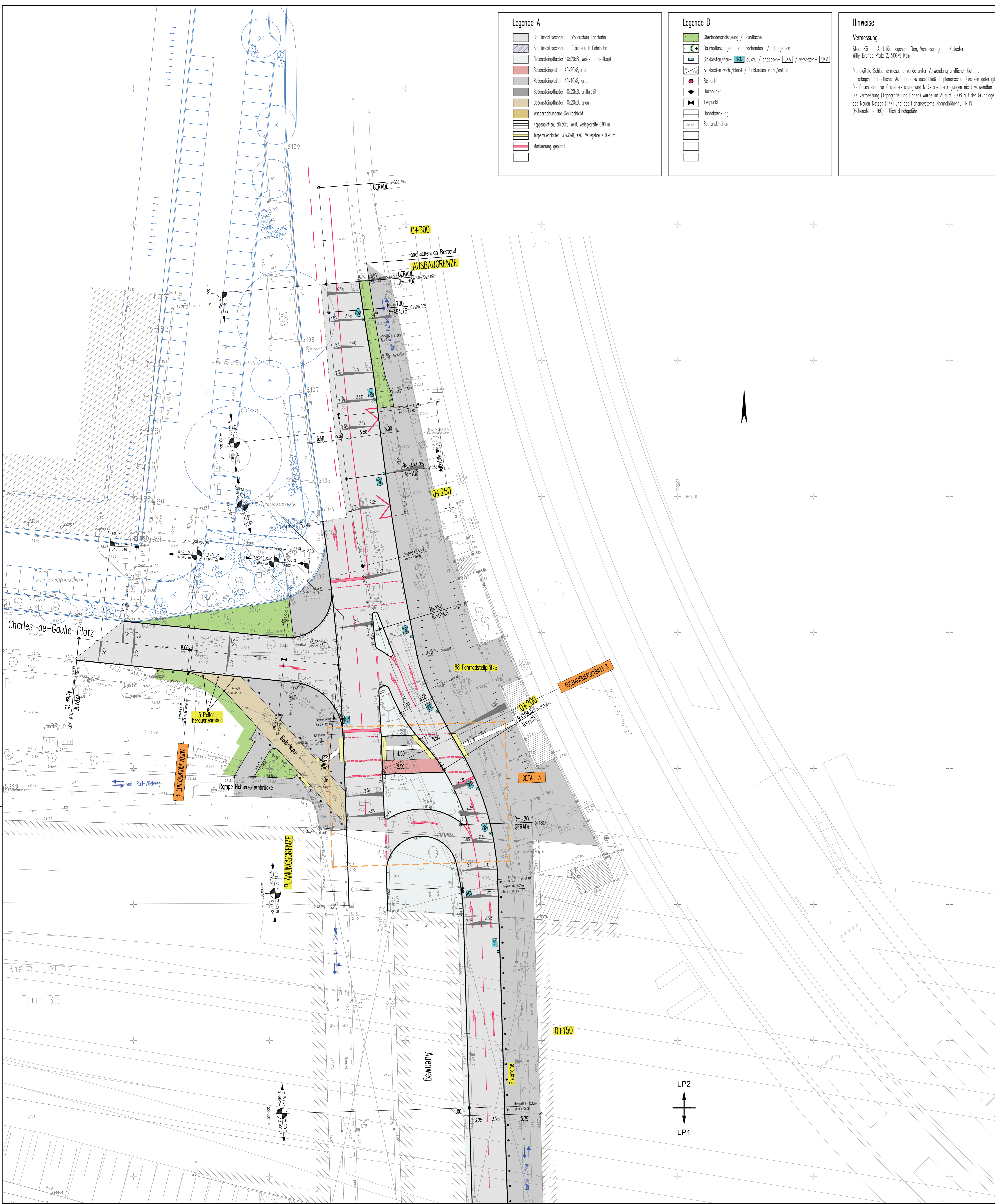
Legende B

-  Oberbodenbedeckung / Grünfläche
-  Baumplantagen o vorhanden / + geplant
-  Sinkkasten/Reu-SVK 50x50 / anpassen-SKA / versetzen-SV
-  Sinkkasten vorh./bleibt / Sinkkasten vorh./entfällt
-  Betuchung
-  Hochpunkt
-  Tiefpunkt
-  Bordabsenkung
-  Bestandshöhen

Hinweise

Vermessung
 Stadt Köln - Amt für Liegenschaften, Vermessung und Kataster
 Willy-Brandt-Platz 2, 50679 Köln

Die digitale Schlussvermessung wurde unter Verwendung amtlicher Katasterunterlagen und örtlicher Aufnahme zu ausschließlich planerischen Zwecken gefertigt. Die Daten sind zur Grenzherstellung und Maßstabübertragungen nicht verwendbar. Die Vermessung (Topografie und Höhen) wurde im August 2008 auf der Grundlage des Neuen Netzes (177) und des Höhenystems Normhöhennull NNW (Höhenstatus 160) örtlich durchgeführt.



1	2	3	4	5	6	7	8	9	10	11	12	13	14	15	16	17	18	19	20	21	22	23	24	25	26	27	28	29	30	31	32	33	34	35	36	37	38	39	40	41	42	43	44	45	46	47	48	49	50	51	52	53	54	55	56	57	58	59	60	61	62	63	64	65	66	67	68	69	70	71	72	73	74	75	76	77	78	79	80	81	82	83	84	85	86	87	88	89	90	91	92	93	94	95	96	97	98	99	100
1	2	3	4	5	6	7	8	9	10	11	12	13	14	15	16	17	18	19	20	21	22	23	24	25	26	27	28	29	30	31	32	33	34	35	36	37	38	39	40	41	42	43	44	45	46	47	48	49	50	51	52	53	54	55	56	57	58	59	60	61	62	63	64	65	66	67	68	69	70	71	72	73	74	75	76	77	78	79	80	81	82	83	84	85	86	87	88	89	90	91	92	93	94	95	96	97	98	99	100

ulrike böhm
landschaftsarchitektin


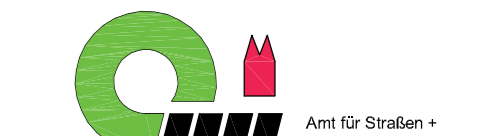
marktwegstrasse 105
10243 berlin

t (030) 2966 5563
f (030) 5518 0357
post@ulb.de

ISAPLAN
INGENIEUR - GMBH

GESELLSCHAFT FÜR INTEGRIERTE
UND INNOVATIVE PLANUNGSLEISTUNGEN
IM INGENIEURWESEN UND STÄDTETBAU

SCHIFFERSHOF 4
51375 LEVERKUSEN
TEL. 0214 / 500 044-0 FAX 0214 / 500 044-19

			
Deutz	Planart	Ausführungsplanung	Bereitner/Datum
Städterne-Maßnahme	Lageplan 2 - Straße		Gebot/Datum
Mindener Straße L 111 / Auenweg / Opladener Straße	Neugestaltung Ostplatz		Messstab
Datum	Plannummer	EDV-Projekt/Datenbank	
12.11.08	LP2-ST		
1:250			
Arbeitsnr. 061	Arbeitsverfahren (061)	Gruppenbereich (061-4)	Bauführungsbereich (061-4)