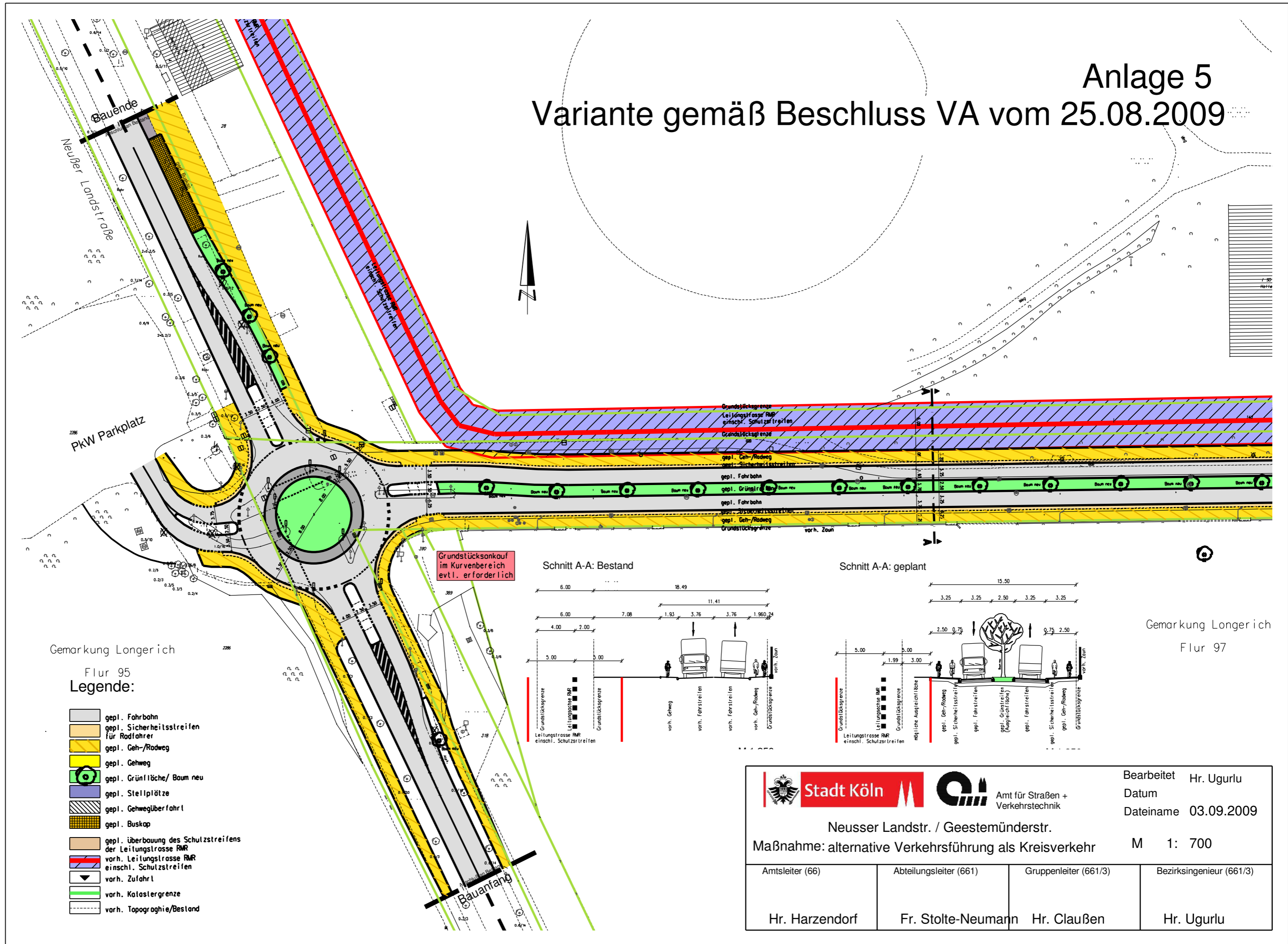


Anlage 5

Variante gemäß Beschluss VA vom 25.08.2009



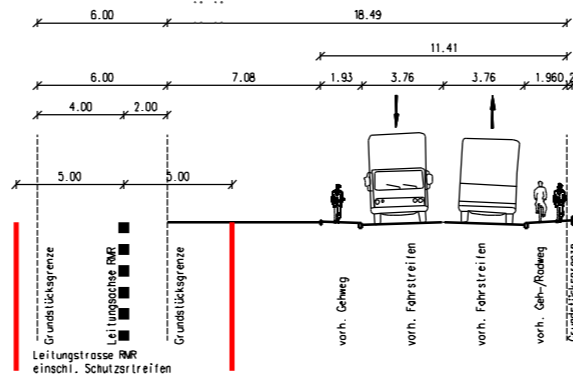
Gemarkung Longerich

Flur 95
Legende:

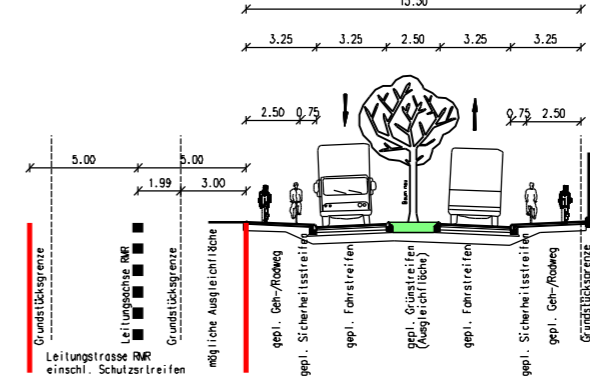
- gepl. Fahrbahn
- gepl. Sicherheitsstreifen für Radfahrer
- gepl. Geh-/Radweg
- gepl. Gehweg
- gepl. Grünfläche/ Baum neu
- gepl. Stellplätze
- gepl. Gehwegüberfahrt
- gepl. Buskap
- gepl. Überbauung des Schutzstreifens der Leitungsrinne RMR
- vorh. Leitungsrinne RMR einschl. Schutzstreifen
- vorh. Zufahrt
- vorh. Katastergrenze
- vorh. Topographie/Bestand

Grundstücksankauf im Kurvenbereich evtl. erforderlich

Schnitt A-A: Bestand



Schnitt A-A: geplant



Gemarkung Longerich
Flur 97

Stadt Köln		Amt für Straßen + Verkehrstechnik		Bearbeitet Hr. Ugurlu Datum Dateiname 03.09.2009
Neusser Landstr. / Geestemünderstr. Maßnahme: alternative Verkehrsführung als Kreisverkehr				M 1: 700
Amtsleiter (66)	Abteilungsleiter (661)	Gruppenleiter (661/3)	Bezirksingenieur (661/3)	
Hr. Harzendorf	Fr. Stolte-Neumann	Hr. Claußen	Hr. Ugurlu	