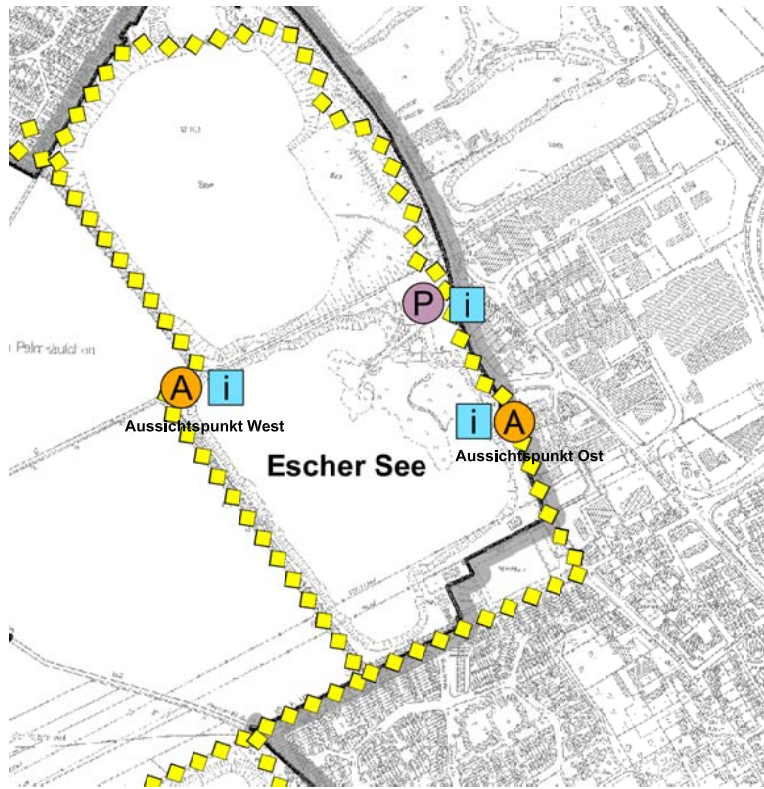
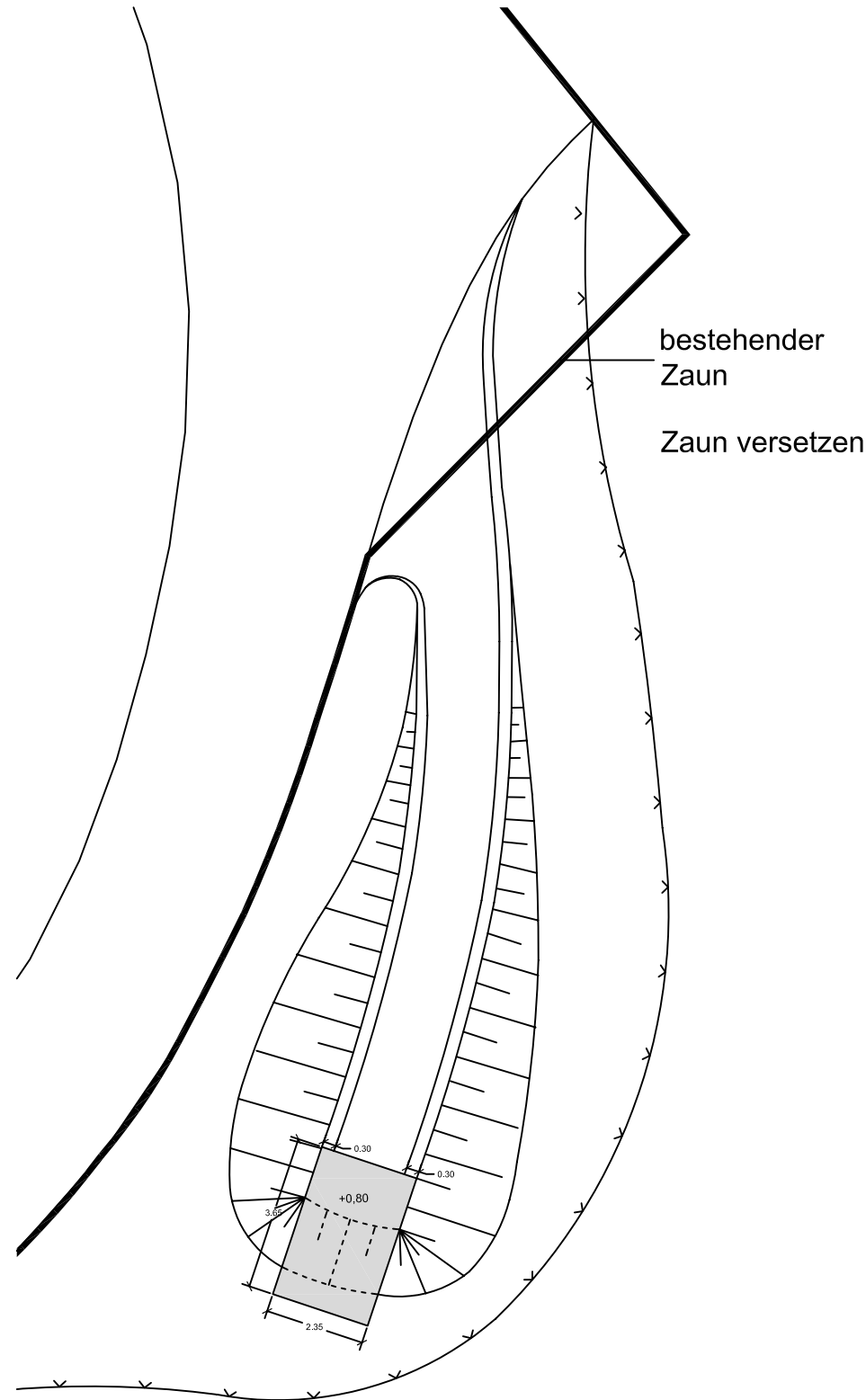


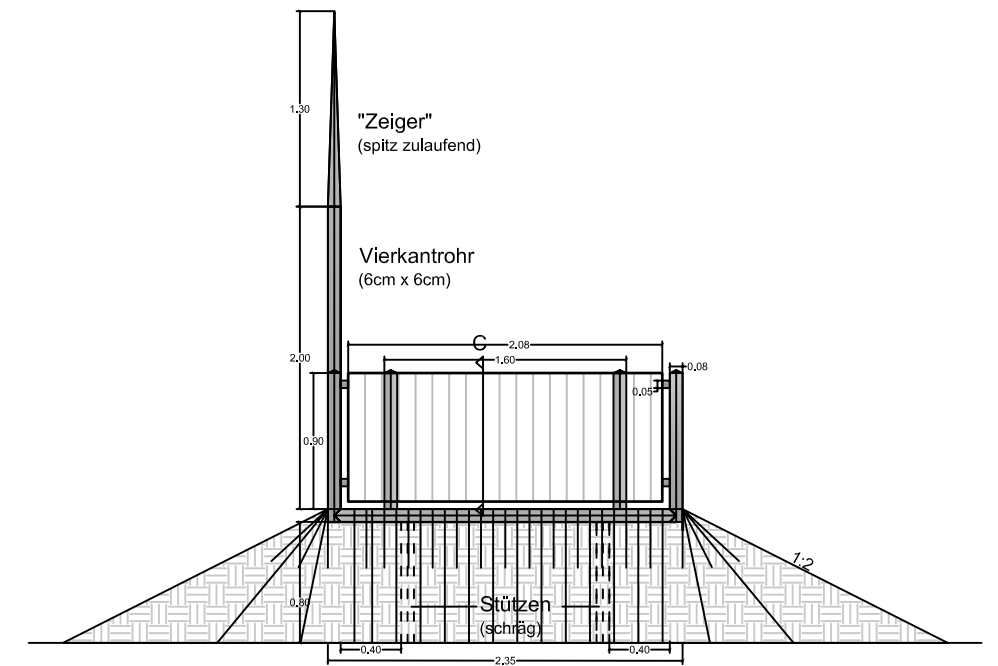
Übersichtsplan Aussichtspunkt Escher See, Aussichtspunkt West



Aussichtspunkt
Aufsicht
M 1:100

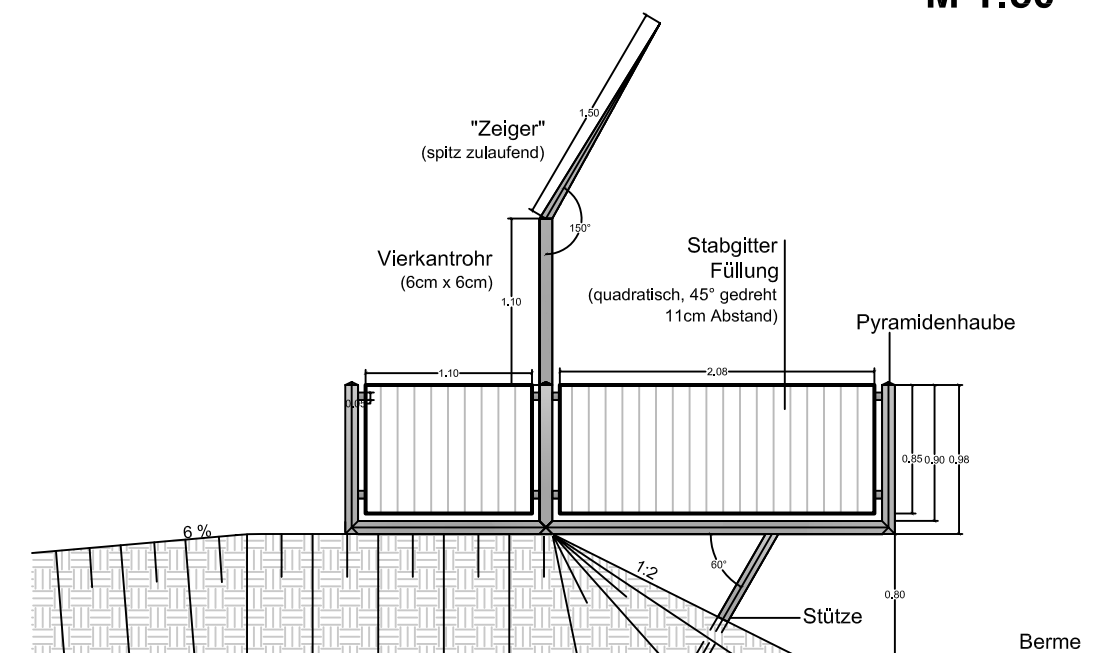


Aussichtspunkt mit Rampe
Querschnitt
M 1:50



(Schnitt C siehe Blatt "Schnitte und Details")

Aussichtspunkt mit Rampe
Längsschnitt
M 1:50



Z:\Projekte\369\Pläne S+D\Aussichtspunkt-kurmi\Escher See.dwg