













LEGENDE

Bestand

-  BA 12 Feldgehölz mit überwiegend standorttypischen Gehölzen, mittleres Baumholz, BW 22
-  BF 42 Baumgruppen und Einzelbäume, standortfremd, mittleres Baumholz, BW 15 - z.T. ERHALT
-  BF 43 Baumgruppen und Einzelbäume, standortfremd, starkes Baumholz, BW 17 - ERHALT
-  BF 52 Obstbäume, mittleres Baumholz, BW 15 - ERHALT
-  HJ 6 Gärten mit größerem Gehölzbestand, BW 14
-  HM 51 Grünfläche geringer Ausdehnung, Rasenflächen, BW 7
-  HM 2 Parks, Grünflächen mit altem Gehölzbestand, BW 16
-  HN52 Gehöfte, landwirtschaftliche Gebäude, extensiv genutzt, BW 11
-  HY 1 Wege-, Platz- und Gebäudeflächen, versiegelt, BW 0
-  HY 2 Wege-, Platz- und Gebäudeflächen, unbefestigt oder geschotteret, mit < 50% Bewuchs, BW 3

Planung

-  Umwandlung, Versiegelung oder Inanspruchnahme von Flächen im Zuge der Baumaßnahmen

ACHIM BECKMANN

LANDSCHAFTSPFLEGERISCHER BEGLEITPLAN
UMBAU DES STEINNEUERHOF
IN KÖLN - RONDORF

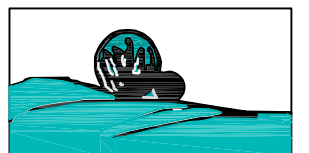
BESTANDSPLAN

Maßstab: 1 : 500
 Plan Nr.: 1

Datum: 30. September 2010
 Bearbeitet: A. Homann

INGENIEURBÜRO
 FÜR GARTEN- UND LANDSCHAFTSPLANUNG
I. RIETMANN

SIEGBURGER STR. 243a, 53639 KÖNIGSWINTER - UTHWEILER,
 TEL.: 0 22 44 / 91 26 26, FAX: 91 26 27
 E-Mail: info@buero-riemann.de



Plangrundlage: Auszug aus dem Liegenschaftskataster, Stadt Köln

Diese Zeichnung und die darin enthaltenen Daten sind Eigentum des Ing.-Büro Ingrid Rietmann. Kein Teil dieser Zeichnung darf in irgendeiner Form (Druck, Fotokopie, Mikrofilm oder einem anderen Verfahren) ohne schriftliche Genehmigung des Ing.-Büro Ingrid Rietmann reproduziert, an Dritte weitergegeben oder unter Verwendung elektronischer Systeme verarbeitet, vervielfältigt oder verbreitet werden.

Copyright 2010 ©