


Legende


Flächen

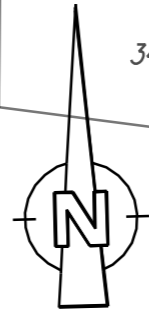
 gepl. Gehweg

Linien

 gepl. Tiefbord (TB)

 gepl. Hochbord (HB)

 gepl. Markierung, B 0.5/0.25



988
P
94
dhard Feilchenfeld Str.

343
Weg
Gehweg
Werbetafel
343
Werbetafel
988
P
5.8
gepl. Gehweg
HB
B 0.5/0.25
49.87
49.76
49.86
49.73
49.94
49.81
49.78
49.65
49.58
49.54
49.57
49.66
49.75
49.82
49.82
49.92
49.94
49.84
49.91
49.84
49.91
49.88
49.94
49.84
49.94
50.02
50.00
50.10
49.96
954
899
19
II F
III F
I
P
A
Tor
0.2/4
0.2/4
0.1/3
0.3/5
0.2/4
0.2/4
49.99
49.73
49.85
49.84
49.80
49.68
49.88
49.84
49.94
49.96
66
662/21 22.07.2013
1. Anordnung gemäß §§ 44 und 45 StVO
hiermit erteilt.
2. 662/3 Markierung / Beschilderung
m.d.B. um Durchführung
Auftrag Nr. 2038/13
gez. Frau Bell
66_/_
Anordnung ausgeführt am: _____

Am Vorgebirgstor

 Stadt Köln  Amt für Straßen + Verkehrstechnik		Bearbeitet Erfen 22.03.2011 Graf 29.10.2012
Bremsstr. / Bernhard - Feilchenfeld - Str.		Datum 29.10.2012 2-Breim - 12-11-08- LP-MP-2-gez
Maßnahme: Optimierung Fußgängerquerung, Beschluss BV 2 vom 28.02.2011		M 1: 250
Amtsleiter (66) gez. Harzendorf 08.11.2012	Abteilungsleiterin (661) gez. Frau Stolte-Neumann 07.11.2012	Gruppenleiter (661/2) gez. Gödderz 06.11.2012
		Bezirksingenieur (661/2) gez. Schauwinhold 29.10.2012