
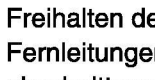






Legende zu Karte 2: Maßnahmen

Bestand: Biotopstrukturen

-  Rotbuchenbestand
-  Laubmischbestand vorwiegend heimischer Arten
-  Laubmischbestand vorwiegend nicht heimischer Arten
-  Mischwald
-  Nadelholzbestand
-  Gebüsch / Strauchbestand
-  Acker
-  Grünflächen (parkartige Strukturen, Scherrasen, Straßenbegleitgrün)
-  Wasserfläche
-  Kleingartenanlage
-  Verkehrsflächen, teilversiegelt (Bahnanlagen)
-  Verkehrsflächen, versiegelt (BAB, Straßen)
-  Grenze des Untersuchungsgebietes

Pflegemaßnahmen

-  Freihalten der Leitungstrassen (je 2,5 m Breite) durch einmal jährliche Mulchmahd
-  Freihalten der äußeren Schutzstreifen der Fernleitungen (bis in 5 m Abstand) durch abschnittsweise Mahd und Abtransport des Mahdgutes
-  Mahd im ersten Jahr des Pflegerhythmus
-  Mahd im zweiten Jahr des Pflegerhythmus
-  Mahd im dritten Jahr des Pflegerhythmus
-  Grenze der Pflegeabschnitte, dauerhafte Begrenzung durch große Holzstämme

Rodungsmaßnahmen im Bereich des Leitungsbündels
RMR-Leitung / NWO-Leitung / RRP-Leitung
km 209,7 bis 213,3 im Kölner Stadtwald

**Rhein-Main-Rohrleitungstransport
GmbH**

PFLEGEKONZEPT

Maßstab: 1 : 2.000	Bearbeiter: Mo / Gr	Stand: 12.07.2013	Blatt-Nr.:
-----------------------	------------------------	----------------------	------------

Legende zu Karte 2: Maßnahmen

CONTUR 2
Alexander Nix, Landschaftsarchitekt BDLA
Neuer Trassweg 29, 51427 Bergisch - Gladbach

Karte auf Grundlage von Trassierungsplänen der RMR GmbH (RMR-Nr.: 011-92-240 bis 244)