











Legende:

-  +3,00 Höhenangabe in Bezug auf OK vorh. Gelände
-  ungefähre Verlauf des Rheinaltarms
-  OK Rekultivierungsschicht
-  Böschungssicherung mit Kokosmatte
-  Bodenandeckung im Sanierungsbereich
-  Mineralgemisch
-  HHGW, April 1988
-  Zaun

Plangrundlage:

- Topografischer Bestandsplan gemessen im März 2014
- Amt für Liegenschaften, Vermessung und Kataster
- Vermessungsabteilung 233/21 der Stadt Köln
- DGK 5
- Planausschnitt Kreisverkehr: **Kühnhausen · Dübber · Semler**
- Öffentlich bestellte Vermessungsingenieure, 2014

<p>Bauherr:</p>  <p>Stadt Köln - Der Oberbürgermeister Umwelt- und Verbraucherschutzamt Willy-Brandt-Platz 2 50679 Köln Tel. 0221 / 221-23571 Fax. 0221 / 221-24612</p> <p>21.10.2014 Datum / Unterschrift</p>	<p>Entwurfsverfasser:</p>  <p>pbo Ingenieurges. mbH Altstraße 54 · 52066 Aachen Fon: 0241/97 88 9-0 Fax: 0241/97 88 9-30 E-Mail: info@pbo.de</p> <p>21.10.2014 Datum / Unterschrift</p>
---	--

	<p>Stadt Köln - Der Oberbürgermeister Umwelt- und Verbraucherschutzamt Willy-Brandt-Platz 2 50679 Köln Tel. 0221 / 221-23571 Fax. 0221 / 221-24612</p>
---	--

<p>Stadt Köln</p> <p>Sanierung Schießplatz " Alter Deutzer Postweg "</p> <p>Entwurfsplanung</p> <p>Lageplan Variante 3, Endzustand</p>	<p>Zeichnungs-Nr.: P14-030-3-L-06</p> <p>Vorgangs-Nr.: 193335</p> <p>Maßstab: ohne</p> <p>Datum: 21.10.2014</p> <p>bearb.: Bo</p> <p>gez.: Li</p> <p>gepr.: On</p> <p>Format: DIN A3</p>
	<p>pbo Ingenieurges. mbH Altstraße 54 · 52066 Aachen Fon: 0241/97 88 9-0 Fax: 0241/97 88 9-30 E-Mail: info@pbo.de</p>