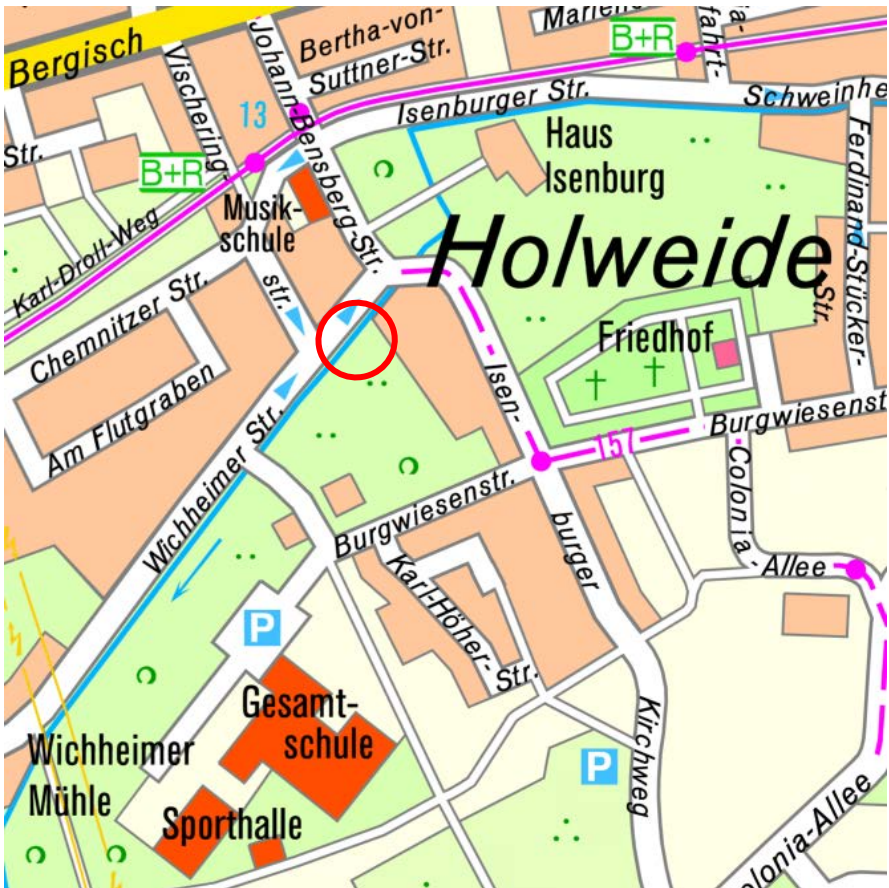


Strunderbach			
<b>Maßnahmen-Nr.:</b>	STR_M2	<b>Bearbeitungstrecke:</b>	von km 0,86 bis 0,90
<b>Bearbeitungslänge:</b>	40 m	<b>Funktionselement:</b>	Strahlweg
<b>Gewässertyp:</b>	Fließgewässer der Niederungen mit sandigem Lehmen		
<b>Übersichtsplan</b>			
			
<b>Beschreibung Ist-Zustand</b>			
<p>Der Strunderbach ist nicht eingedämmt. Er verläuft dicht an der Straße entlang und seine Ufer sind im Abschnitt 2 mit Holz verbaut. Das Bachbett hat eine Trogform. Die Ufergehölzstreifen auf beiden Seiten sind sehr schmal und erlauben nur eine einreihige Vegetation.</p> <p>Als schmaler, einreihiger Gehölzstreifen rechts und links von der Strunde sind Kopfweiden vorherrschend. Das Alter bewegt sich zwischen 20 und etwa 50 Jahre. Sehr auffällig ist eine Esche, mehrstämmig auf etwa 1,5 m herunter geschnitten mit Neuaustrieb. Alter etwa 100 Jahre. Daneben finden sich in der Baumschicht einzelne Eschen als Gertenholz und als Strauchschicht vereinzelt Weißdorn, Hartriegel und Holunder.</p>			
<b>Eigentümer:</b>	<input type="checkbox"/> privat	<input checked="" type="checkbox"/> öffentlich	

## Strunderbach

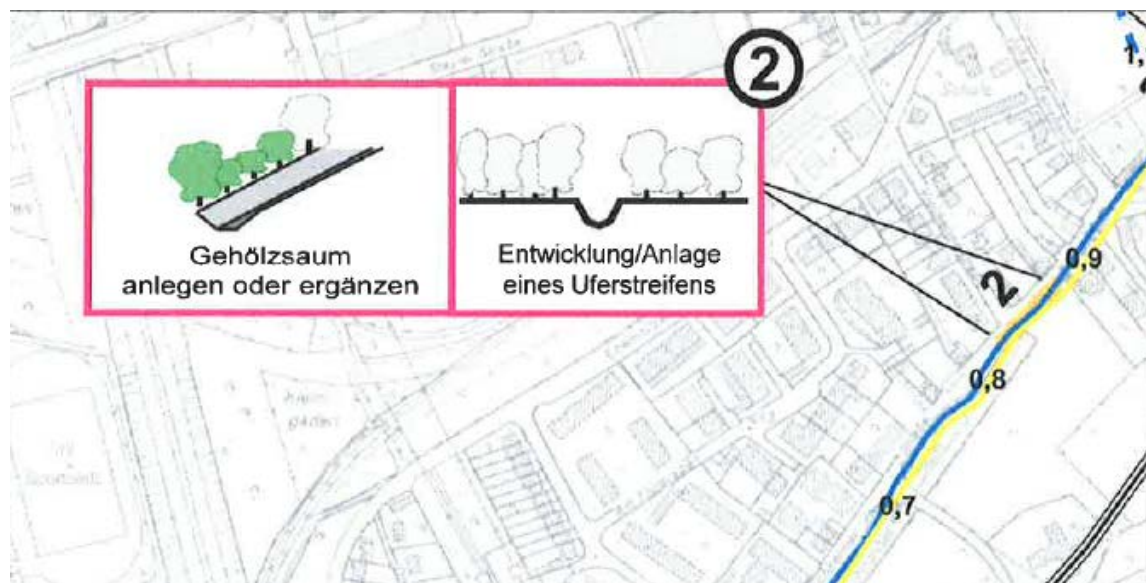
**Maßnahmen-Nr.:** STR\_M2

**Bearbeitungstrecke:** von km 0,86 bis 0,90

**Foto Ist-Zustand (STR\_M2), Maßnahmenbereich mit Überbewuchs**



**Umsetzungsfahrplan** (Stand März 2012)



### Maßnahmenbeschreibung Umsetzungsfahrplan

Maßnahmenabschnitt Strunde M2 (0+860 m bis 0+900 m): linksseitige Anlage eines mindestens 5 m breiten, abgezäunten Gewässerrandstreifens. Initialbepflanzung, Funktionselement: Strahlweg.

## Strunderbach

**Maßnahmen-Nr.:** STR\_M2

**Bearbeitungstrecke:** von km 0,86 bis 0,90

### Restriktionen

**Boden:**

Typischer Gley, typischer Auengley bestehend aus sandigem Lehm und stark sandigem Lehm aus Hochflutablagerungen (Holozän) auf Kies und Sand und lehmigem Sand aus Terrassenablagerungen (Jungpleistozän).

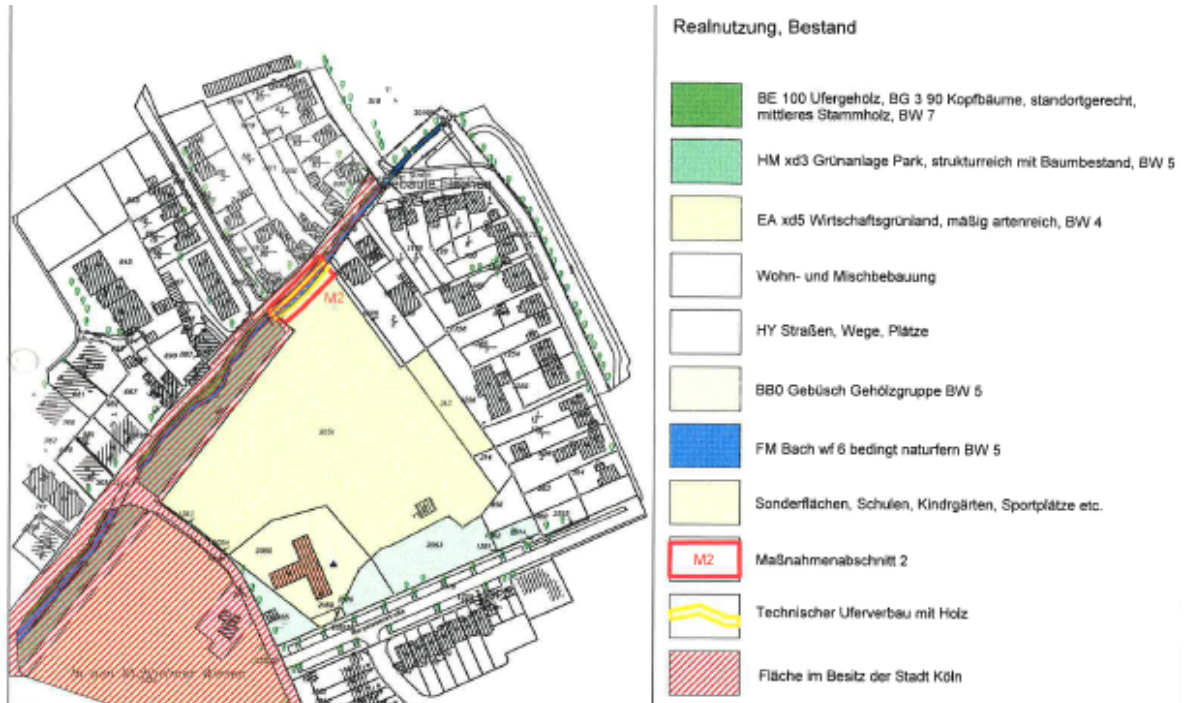
**Grundwasser:**

Der Grundwasserabstand zur Geländeoberfläche beträgt mehr als 20 dm. Der Boden wird der Grundwasserstufe GA5 zugerechnet. Die Bezeichnung GA weist auf eine Absenkung des Grundwasserspiegels hin.

**Nutzung:**

Die Strunde verläuft hier parallel zur Wichheimer Straße. Auf der linken Uferseite ist eine private Weidefläche, die verpachtet ist.

### Entwurf



<b>Strunderbach</b>	
<b>Maßnahmen-Nr.:</b> STR_M2	<b>Bearbeitungstrecke:</b> von km 0,86 bis 0,90
<b>Maßnahmenbeschreibung Entwurf</b>	
<p>Der vorhandene Pflanzenbestand bleibt erhalten. Dort wo keine Konflikte mit den Kopfweiden entstehen, werden Erlen in die Mittelwasserlinie gepflanzt.</p> <p>Links der Strunde werden auf einem Korridor von mindestens 5 m Breite Sträucher gepflanzt. Zum Grünland hin wird die Pflanzung durch einen Zaun geschützt.</p> <p>Pflanzenauswahl: Gewöhnlicher Schneeball, Pfaffenhütchen, Rater Hartriegel und Feldahorn.</p> <p>In den ersten 2 Sommern nach der Pflanzung werden die Sträucher freigeschnitten. Im Zuge der Pflegearbeiten an den Kopfbäumen müssen die gepflanzten Sträucher wenn sie die Kopfweiden beeinträchtigen mit zurück geschnitten werden.</p>	
<b>Zeiten:</b>	Ausführung: ganzjährig 2020
<b>Genehmigungsverfahren</b>	<input checked="" type="checkbox"/> Gewässerunterhaltung <input type="checkbox"/> § 68 WHG <input type="checkbox"/> § 99 LWG