

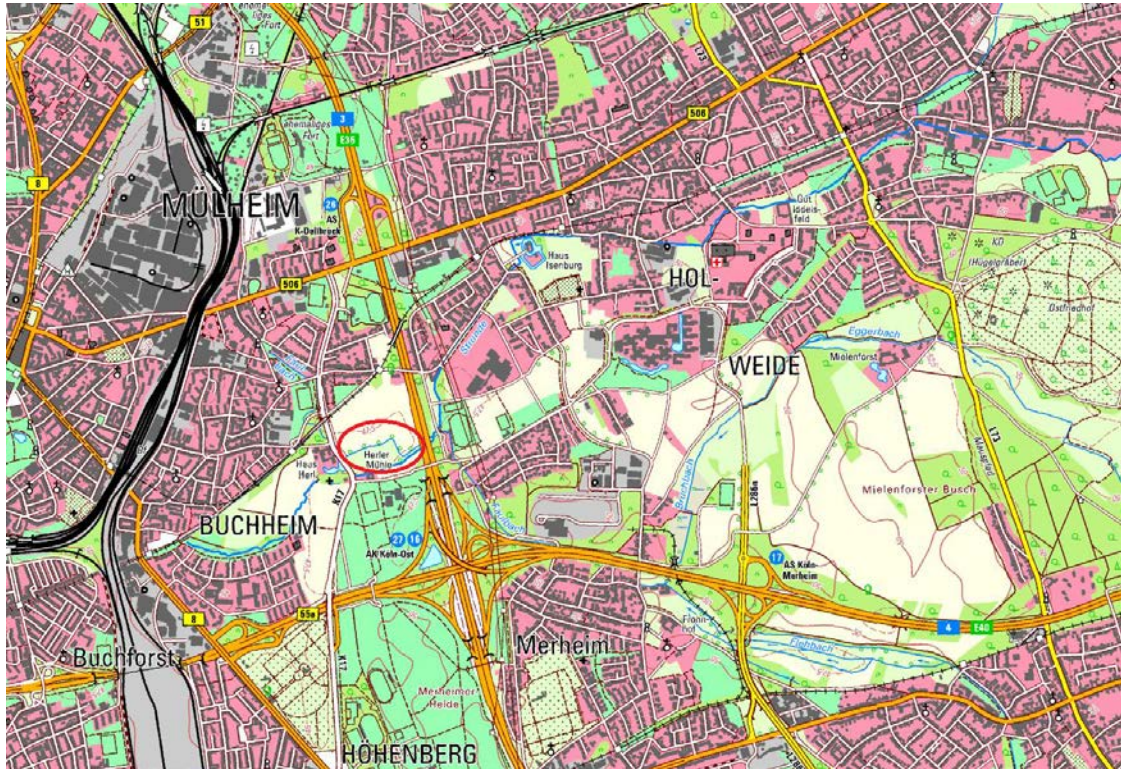
## Faulbach (Flehbach)

**Maßnahmen-Nr.:** 6 **Bearbeitungsstrecke:** von km 2,63 bis km 3,10

**Bearbeitungslänge:** 470 m **Funktionselement:** Strahlursprung

**Gewässertyp:** Fließgewässer der Niederungen

### Übersichtsplan



### Beschreibung Ist-Zustand

**Linkes Vorland:**

Pferdekoppel/Viehweide

**Linkes Ufer:**

nur sehr schmaler (< 2 m) Gewässerrandstreifen/Ufer vorhanden (Pferdekoppel/Viehweide); Uferbefestigungen (Beton); sehr dichter Bewuchs mit größtenteils standorttypischen Gehölzen

**Sohle:**

Sohlbefestigungen (Beton)

**Rechtes Ufer:**

Gewässerrandstreifen/Ufer vorhanden (< 10 m); Uferbefestigungen (Beton); sehr dichter Bewuchs mit größtenteils standorttypischen Gehölzen

**Rechtes Vorland:**

Acker

Eigentümer:  privat  öffentlich

Bemerkung:

Wassermengen: MNQ: 0,28 m<sup>3</sup>/s MQ: 1,08 m<sup>3</sup>/s HQ<sub>5</sub>: 9,29 m<sup>3</sup>/s HQ<sub>100</sub>: 14,71 m<sup>3</sup>/s

## Faulbach (Flehbach)

**Maßnahmen-Nr.:** 6

**Bearbeitungstrecke:** von km 2,63 bis km 3,10

**Foto Ist-Zustand (M6), gegen die Fließrichtung**



**Foto Ist-Zustand (M6), links: rechtes Vorland; rechts: rechtes Vorland**

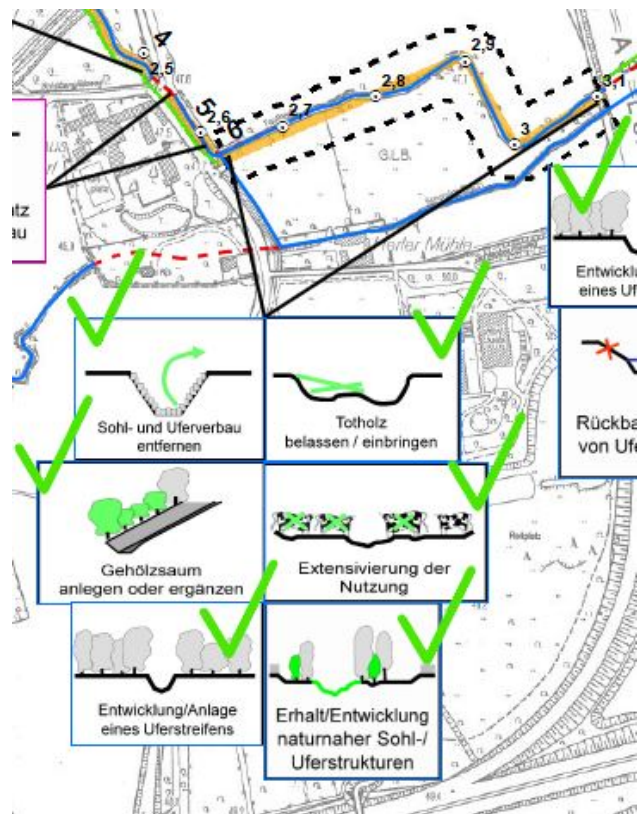


## Faulbach (Flehbach)

**Maßnahmen-Nr.:** 6

**Bearbeitungstrecke:** von km 2,63 bis km 3,10

**Umsetzungsfahrplan** (Stand März 2012)



### Maßnahmenbeschreibung Umsetzungsfahrplan

Der oberstromige Maßnahmenabschnitt 6 (Stat. 3+100 – 2+630) ist als zu entwickelnder Strahlursprung ausgewiesen. Hier ist eine Entwicklung von Habitaten durch Entfernen des Ufer- und Sohlverbau, eine Initiierung eigendynamischer Entwicklung, eine Totholzförderung, eine beidseitige Anlage eines mindestens 15 m breiten Gewässerrandstreifens sowie eine beidseitig langfristig extensive Grünlandnutzung anstreben. Diese Maßnahmen sind bis zum Jahr 2018 zu realisieren, bedürfen aber noch einer genauen Prüfung.

### Restriktionen

**Versorger:** Strom, Wasser und Kanäle in Straße vorhanden, keine Leitungen im Eingriffsbereich

**Kampfmittel:** Verdachtshinweise über Kampfmittel liegen vor

**Boden:** Auswertung der Bodenfunktionsprüfung erfolgt derzeit

**Grundstück:** Keine Bereitschaft zur Veräußerung beim Eigentümer

**Sonstiges:** Arten- und Landschaftsschutz beachten (siehe ASP und LBP)

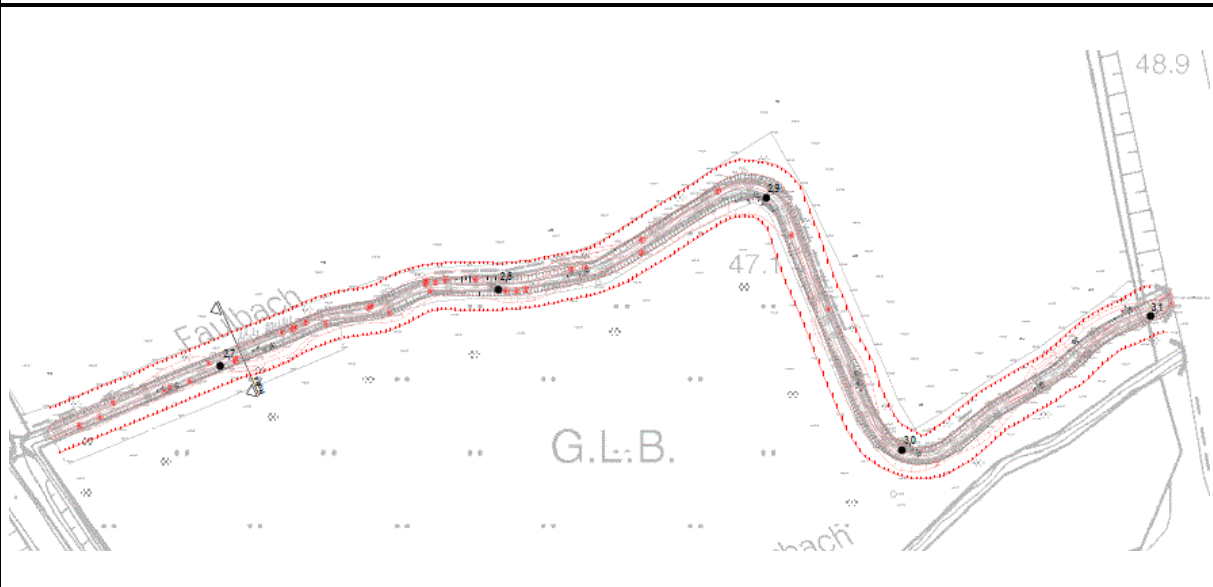
**Bewuchs:** Rodungen im Winterhalbjahr

## Faulbach (Flehbach)

**Maßnahmen-Nr.:** 6

**Bearbeitungsstrecke:** von km 2,63 bis km 3,10

### Gestaltungsidee



### Maßnahmenbeschreibung Gestaltungsidee

Für das Ziel, Entwicklung eines Strahlursprungs, wäre die Anlage eines beidseitigen Gewässerrandstreifens von mind. 15m erforderlich. Der Eigentümer der Flächen möchte die Flächen nicht veräußern, daher sind Unterhaltungsmaßnahmen zur Verbesserung des ökologischen Zustandes geplant.

#### Linkes Vorland:

Sicherung eines 5m breiten Gewässerrandstreifens

#### Linkes Ufer:

Entfernung der Uferbefestigungen; punktuelle Entnahme von Gehölzen zur Förderung der Eigendynamik

#### Sohle:

Entfernung der Sohlbefestigungen, Einbringen von Totholz

#### Rechtes Ufer:

Entfernung der Uferbefestigungen; punktuelle Entnahme von Gehölzen zur Förderung der Eigendynamik

#### Rechtes Vorland:

Sicherung eines 5m breiten Gewässerrandstreifens

**Zeiten:** Umsetzung bis 2019

### Genehmigungsverfahren

Gewässerunterhaltung

§ 68 WHG

§ 99 LWG