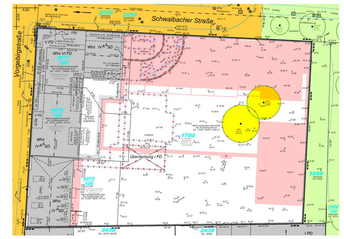
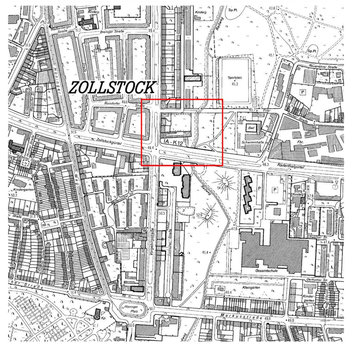
Planausschnitt Bestand/Abbruch Maßstab 1:500



Auszug aus der Deutschen Grundkarte 1:5000 / ABK



Berechnung der Abstandflächen Aufstockung

T1 = (61.29/47.39+47.37)*1/2)*0,4 = 6,36
T2 = (65.43/47.39+47.37)*1/2)*0,4 = 7,22
T3 = (62.10-(49.61+49.57)*1/2)*(1/3*(66.33-62.10))*0,4 = 5,57
T4 = (62.10-(49.61+49.57)*1/2)*(1/3*(66.33-62.10))*0,4 = 5,57
T5 = (62.10-(49.61+49.57)*1/2)*(1/3*(66.33-62.10))*0,4 = 5,57
T6 = (66.19-(49.81+49.57)*1/2)*0,4 = 6,64
T7 = (66.19-(49.81+49.57)*1/2)*0,4 = 6,64
T8 = (66.19-(49.81+49.57)*1/2)*0,4 = 6,64
T9 = (66.19-(49.81+49.57)*1/2)*0,4 = 6,64
T10 = (66.19-(49.81+49.57)*1/2)*0,4 = 6,64
T11 = (66.19-(49.61+49.57)*1/2)*0,4 = 6,64

TB1 = (62.39-(47.39+47.37)*1/2)*0,4 = 6,00

Berechnung der Abstandflächen Neubau

Tb237-1 = (62.17-(48.34+49.23)*1/2)*0,4 = 5,15
Tb80-1 = (56.04-(49.23+48.96)*1/2)*0,4 = 2,78 mit Mindestteife = 3,00
Tb62-2 = (58.58-(49.23+48.96)*1/2)*0,4 = 3,79
Tb58-1 = (64.32-(48.96+48.79)*1/2)*0,4 = 6,18
Tb53-1 = (64.14-(48.59+47.05)*1/2)*0,4 = 6,53

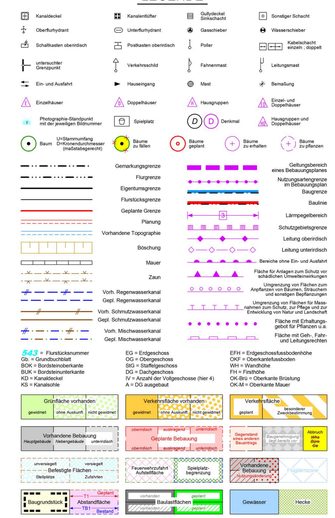
Ta1 = (63.85-(49.07+48.89)*1/2)*0,4 = 5,95
kleinster Abstand Bauziel bis Straßenachse = 6,06
Ta2 = (64.90-(49.07+48.89)*1/2)*0,4 = 6,39
kleinster Abstand Bauziel bis Straßenachse = 6,495
Ta3 = (67.23-(49.07+48.89)*1/2)*0,4 = 7,30
kleinster Abstand Bauziel bis Straßenachse = 7,56
Ta4 = (67.23-(49.07+48.89)*1/2)*0,4 = 7,30
Ta5 = (67.23-(49.07+48.89)*1/2)*0,4 = 7,30
Ta6 = (61.58-(49.07+48.89)*1/2)*0,4 = 5,08
kleinster Abstand Bauziel bis Straßenachse = 6,16
Ta7 = (63.85-(49.07+48.89)*1/2)*0,4 = 5,95

Berechnung der Abstandflächen Neubau

Tb1 = (58.29-(49.13+49.16)*1/2)*0,4 = 3,66
Tb2 = (58.29-(49.00+48.87)*1/2)*0,4 = 4,60
Tb3 = (58.29-(48.47+48.47)*1/2)*0,4 = 4,73
kleinster Abstand Bauziel bis Grenze = 4,73
Tb4 = (58.29-(48.47+48.52)*1/2)*0,4 = 4,72
Tb5 = (58.29-(49.13+48.16)*1/2)*0,4 = 3,65

Tt1 = (50.26-(45.54+48.00)*1/2)*0,4 = 1,72 mit Mindestteife = 3,00
Tt2 = (50.26-(45.54+48.54)*1/2)*0,4 = 1,50 mit Mindestteife = 3,00
Tt3 = (50.26-(45.54+48.54)*1/2)*0,4 = 1,50 mit Mindestteife = 3,00

LEGENDE



LEGENDE

Gemarkungsgrenze
Flurgrenze
Eigentumsgrenze
Flurstückgrenze
Geplante Grenze
Planung
Vorhandene Topographie
Böschung
Mauer
Zaun
Vorh. Regenwasserkanal
Gepl. Regenwasserkanal
Vorh. Schmutzwasserkanal
Gepl. Schmutzwasserkanal
Vorh. Mischwasserkanal
Gepl. Mischwasserkanal

Gebäude
Baugrundstück
Abstandfläche
Bauabstand
Gehweg
Hecke

Gebietsgrenze eines Bebauungsplanes
Nutzungsartengrenze im Bebauungsplan
Baugrenze
Baulinie
Lärmpegelbereich
Schutzgebietsgrenze
Leitung oberirdisch
Leitung unterirdisch
Bereiche ohne Ein- und Ausfahrt
Fläche für Anlagen zum Schutz vor schädlichen Umwelteinwirkungen
Umgrenzung von Flächen zum Anpflanzen von Bäumen und sonstigen Bepflanzungen
Umgrenzung von Flächen für Maßnahmen zum Schutz, zur Pflege und zur Entwicklung von Natur und Landschaft
Fläche mit Erhaltungsgebot für Pflanzen u.a.
Fläche mit Geh-, Fahr- und Leitungsrechten

543 = Flurstücksnummer
Gb. = Grundbuchblatt
BGK = Bordsteinkante
BUK = Bordsteinunterkante
KD = Kanaldeckel
KS = Kanalsohle

EG = Erdgeschoss
OG = Obergeschoss
SG = Staffelgeschoss
DG = Dachgeschoss
V = Anzahl der Vollgeschosse (hier 4)
A = DG ausgebaut

EFH = Erdgeschossfussbodenhöhe
OKF = Oberkantenfussboden
WH = Wandhöhe
FH = Firsthöhe
OK.Brü = Oberkante Brüstung
OK.M = Oberkante Mauer

Grünfläche vorhanden: gestrichelt / ohne Auskunft / nicht gestrichelt
Verkehrsfläche vorhanden: gestrichelt / ohne Auskunft / nicht gestrichelt
Verkehrsfläche geplant: gestrichelt / besondere Zweckbestimmung

Vorhandene Bebauung: Hauptgebäude / Nebengebäude / Garagen / Carports / Überdachter Stellplatz / Überdachter Zugang / Überdachter Durchgang / Überdachter Zufahrt / Überdachter Einfahrt / Überdachter Durchfahrt / Überdachter Ausgang / Überdachter Eingang / Überdachter Abgang / Überdachter Aufgang / Überdachter Übergang / Überdachter Anbau / Überdachter Vorbau / Überdachter Rücksprung / Überdachter Vorsprung / Überdachter Treppenraum / Überdachter Aufzugsschacht / Überdachter Lichtschacht / Überdachter Kellerschacht / Überdachter Kellerabgang / Überdachter Kellerzugang / Überdachter Kellerfenster / Überdachter Kellertreppe / Überdachter Kellerlichtschacht / Überdachter Kellerabgang / Überdachter Kellerzugang / Überdachter Kellerfenster / Überdachter Kellertreppe / Überdachter Kellerlichtschacht

Geplante Bebauung: Hauptgebäude / Nebengebäude / Garagen / Carports / Überdachter Stellplatz / Überdachter Zugang / Überdachter Durchgang / Überdachter Zufahrt / Überdachter Einfahrt / Überdachter Durchfahrt / Überdachter Ausgang / Überdachter Eingang / Überdachter Abgang / Überdachter Aufgang / Überdachter Übergang / Überdachter Anbau / Überdachter Vorbau / Überdachter Rücksprung / Überdachter Vorsprung / Überdachter Treppenraum / Überdachter Aufzugsschacht / Überdachter Lichtschacht / Überdachter Kellerschacht / Überdachter Kellerabgang / Überdachter Kellerzugang / Überdachter Kellerfenster / Überdachter Kellertreppe / Überdachter Kellerlichtschacht / Überdachter Kellerabgang / Überdachter Kellerzugang / Überdachter Kellerfenster / Überdachter Kellertreppe / Überdachter Kellerlichtschacht

Abbruch alles ist dar

unverändert / verlegt: Bellplätze / Zufahrten

Feuerwehrzufahrt / Aufstellfläche

Spielplatz-begrenzung

Vorhandene Bebauung

Gebäude / TB1 / Baugrund

Abstandfläche / Bauabstand

Baugrundstück / Restfläche

Gebäude / Abstandfläche / Bauabstand

Gewässer / Hecke

Einteilung von gewerblichen Höfen zu Gebäudeklassen für den Nachweis der Brand- und Vollgeschossregelung eines Kellergeschosses
Ein Kellergeschoss ist nur dann als Vollgeschoss, wenn dieses Deckenoberkante im Mittel mehr als 1,00m über die Geländeoberfläche hinausragt.

Einteilung der Geschossbühne

Formel: GH = [(GH-GH)*1)*W1+(GH-GH)*1)*W2+(GH-GH)*1)*W3]/GL

	GH = Gebäudehöhe			W1 = Wandabschnitt			GL = Gesamtlänge		GH = gemittelte Gebäudehöhe		GH = Höhe des Kellergeschoss
1	2	3	4	5	6	7	8	9	10	11	
Teil	Anzahl	GH	Summe GH	Faktor zur Bildung	Länge des Abschnitts	Zwischenwert	Summe Abschnittslänge	GW	Gewichtete Höhe		W=FH-GH
1	01	49.07	47.39	96.41	0,5	48.20	1425.0928				
	02	47.39	94.78	142.17	0,5	71.09	1425.0928				
	03	49.16	49.16	98.32	0,5	49.16	1425.0928				
	04	49.16	49.16	98.32	0,5	49.16	1425.0928				
	05	49.16	49.16	98.32	0,5	49.16	1425.0928				
	06	49.16	49.16	98.32	0,5	49.16	1425.0928				
	07	49.16	49.16	98.32	0,5	49.16	1425.0928				
							9967.3696	131.12		49.48	
											Höhe 0,52

Somit ergibt sich folgendes: Das Kellergeschoss der Brüderschaftsbebauung ist kein Vollgeschoss, da es eine Höhe von 0,52m hat.

Teil	Anzahl	GH	GH	Summe GH	Faktor zur Bildung	Länge des Abschnitts	Zwischenwert	Summe Abschnittslänge	GW	Gewichtete Höhe	
1	01	49.00	49.07	97.97	0,5	48.99	1019.4678				
	02	49.07	49.07	98.14	0,5	49.07	972.8746				
	03	49.47	49.52	98.99	0,5	49.50	972.8746				
	04	49.52	49.52	99.04	0,5	49.52	972.8746				
	05	49.13	49.16	98.29	0,5	49.15	947.7314				
								3383.1483	70.75	47.84	
											Höhe 1,16

Somit ergibt sich folgendes: Das Kellergeschoss der Parkfeingarbebauung ist kein Vollgeschoss, da es eine Höhe von 1,16m hat.

Planungsrecht des Baugrundstücks

Flächtlinienplan-Nr.: kein Flächtlinienplan vorhanden
Bebauungsplan-Nr.: kein Bebauungsplan vorhanden
Es gilt die BauNVO vom 21.11.2017 -BGBl. I S.3786-
Es w urde nicht geprüft, ob ein Flächennutzungsplan, Landschaftsplan oder sonstiges Ortsrecht vorliegt.

Größe des Baugrundstücks

Flurstücke 4075/106, 4076/106, 4077/106, 1700 — **3.891 m²**

Stellplätze vorhanden 16 geplant 33 Summe 49

Baulasten (zugunsten/zulasten)

Art der Baulast	Baulastnummer	über die Flurstücke
950/2011 B.2; 951/2011 S2; 952/2011 S.2; 953/2011 S.4 (Stand vom: 25.04.2018)	Vereinigungsbaulast	4075/106, 4076/106, 4077/106, 1700

Anmerkungen

Angefertigt unter Verwendung amtlicher Katasterunterlagen vom **25.02.2020** und örtlicher Aufnahme vom **03.11.2008, 02.05.2018, 22.10.2019, 19.02.2020**

Die dargestellten Grenzen und Gebäude außerhalb des Baugrundstücks dienen ausschließlich der Orientierung. Die Lagegenauigkeit wurde nicht geprüft.

Die Lotrechtigkeit von vorhandenen Gebäudegiebeln, Gebäudewänden und Mauern wurde, falls nicht explizit angegeben, nicht geprüft. Maßangaben beziehen sich auf EG-Niveau.

Diese Ausfertigung ist zur Grenzfeststellung und Maßstabesübertragung nicht verwendbar.

Die eingetragenen Höhen beziehen sich auf NHN (Normalhöhennull HST 160).

NN (HST 100) = NHN (HST 160) - ca.0.035m

NN (HST 100) = NHN (HST 170) - ca.0.060m

Die mit EFH (Erdgeschossfußbodenhöhe) versehenen Höhen wurden außerhalb von Gebäuden im Bereich der Türen aufgemessen. Hinter den Gebäudetüren liegende Treppenvorsätze und oder Rampenverläufe wurden nicht aufgemessen.

Die mit Kasten dargestellten Höhen sind geplante Geländehöhen. Die mit Klammern dargestellten Höhen sind interpolierte Geländehöhen.

Die dargestellten Symbole dienen nur der Veranschaulichung und sind nicht maßstäblich.

Die Lage des öffentlichen Kanals wurde nicht aufgemessen. Die genaue Lage ist aus dem Kanalbestandsplan erschließbar.

Die Entwässerung der geplanten Bauteile erfolgt über das vorhandene Entwässerungssystem.

Die Darstellung von vorhandenen und oder geplanten Entwässerungen dient nur der Information. Detailliertere Angaben sind den Unterlagen der Versorgungsträger und oder den Unterlagen der entsprechenden Fachingenieure zu entnehmen.

Es kann keine Gewähr dafür übernommen werden, dass der dargestellte Bereich frei von unterirdischen Leitungen und Bauwerken ist.

Sofern der Plan nicht innerhalb eines Jahres nach Fertigstellung verwendet wird, ist eine Überprüfung, insbesondere der Höhenangaben, erforderlich.

Auf dem Baugrundstück wurden nur die Bäume mit einem Stammumfang von mehr als 100 cm in 1 m Höhe über dem Erdboden bzw. unter dem Kronenansatz, wenn dieser tiefer liegt, eingetragen.

Köln-Zollstock

Schwalbacher Straße 59
Vorgebirgstraße 239, 241



Gemarkung Köln-Rondorf : **Flur** 53

Flurstücke 4075/106, 4076/106, 4077/106, 1700

[redacted]

Architekt:

[redacted]

Projekt
Schwalbacher Straße 55-57 - Neubau
Mehrparteienhaus mit Tiefgarage
Straßenriegel

Für die Richtigkeit: Köln,

Öffentlich bestellter Vermessungsingenieur

VERMESSUNG
M-R-D
K Ö L N

Öffentlich bestellte Vermessungsingenieure
Dipl.-Ing. Stefan Rocker
Dipl.-Ing. Bruno Drees

Koelnhofstraße 1
50676 KÖLN
FON 0221-92474-0
FAX 0221-92474-20
info@vermessung-mrd.de
www.vermessung-mrd.de
* Mitglied der gif e.V.

Lageplan

Maßstab **1:250**

erstellt	25.03.2009	RS
geändert	11.05.2012	RS
	31.05.2012	RS
	03.08.2012	RS
	15.08.2012	RS
	04.05.2018	RS
	12.11.2019	RS
	02.12.2019	RS
	27.02.2020	RS

Akten-Nr 187041 **Index** P-N-1-SR