







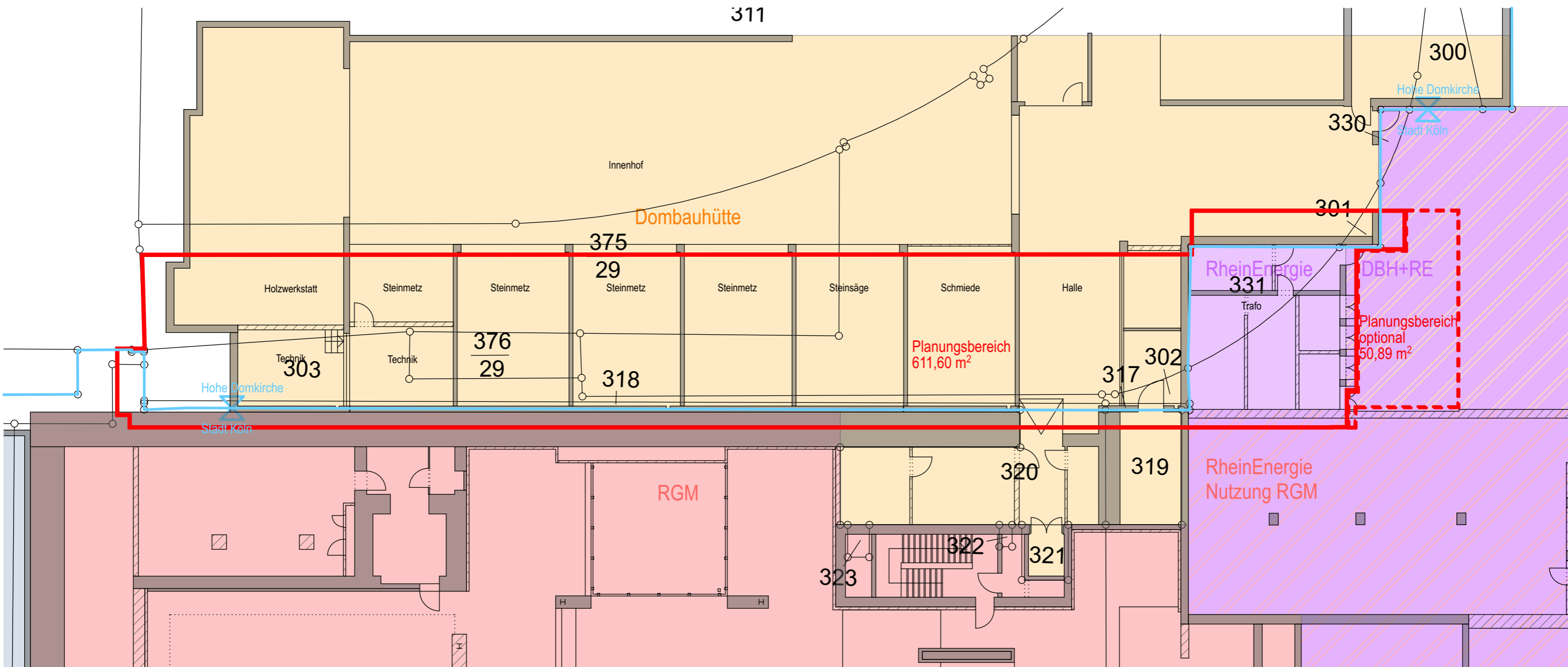










Grundriss EG 1:200

- | | | | |
|--|----------------------------------|---|--|
|  | UG - Römisch-Germanisches Museum |  | Planungsbereich |
|  | UG - Dombauhütte |  | Grenze Eigentümer
Hohe Domkirche - Stadt Köln |
|  | UG - RheinEnergie |  | Flurstücke |
|  | UG - Dombauhütte/RheinEnergie | | |
|  | UG - RheinEnergie Nutzer: RGM | | |



Grundriss UG 1:200

- | | | | |
|--|----------------------------------|---|--|
|  | UG - Römisch-Germanisches Museum |  | Planungsbereich |
|  | UG - Dombauhütte |  | Grenze Eigentümer
Hohe Domkirche - Stadt Köln |
|  | UG - RheinEnergie |  | Flurstücke |
|  | UG - Dombauhütte/RheinEnergie | | |
|  | UG - RheinEnergie Nutzer: RGM | | |